STUDIO TECNICO
Dott.Ing. TIZIANO FRONTALONI
Via Gramsci 22 - 62010 TREIA (MC) - Tel./Fax +39 0733 541683 - Cell.: 3332785094
pec_mail: tiziano.frontaloni@ingpec.eu; mail: tiziano.frontaloni@hotmail.it
Part. I.V.A.: 01621580438 - C.F.: FRNTZN78E08E783N

COMUNE DI MONTELUPONE
Provincia di Macerata

COMMITTENTE:	COMUNE DI MONTELUPONE (MC)
OGGETTO:	PROGETTO ESECUTIVO DI MANUTENZIONE STRAORDINARIA STRADA COMUNALE C.DA CERVARE - Fogli catastali 34, 35, 38, 39
UBICAZIONE:	STRADA COMUNALE C.DA CERVARE, MONTELUPONE (MC) FOGLI CATASTALI N.34, 35, 38, 39

TAVOLA:	ELABORATO:	DATA:
06	ELABORATO GRAFICO - STATO DI PROGETTO SEZIONI TRASVERSALI	MARZO 2018 SCALA: 1:100

AGG. n.	
R.U.P.	DOTT. ANTONIO SPACCESI

IL TECNICO PROGETTISTA:	IMPRESA ESECUTRICE:	COMMITTENTE:
Dott. Ing. TIZIANO FRONTALONI		COMUNE DI MONTELUPONE

Profilo - S1

SCALA LUNGHEZZE 1 : 100
SCALA ALTEZZE 1 : 100

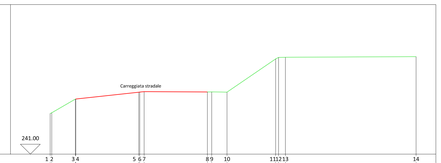

Punti battuti Terreno	1	2	3	4	5	6	7	8	9	10	11	12	13	14
Quote Terreno	241.05	241.09	243.78	243.76	244.13	244.15	244.15	244.13	244.14	244.13	245.80	245.90	245.89	245.92
Distanze parziali Terreno		1.30	3.17	0.27	3.19	0.22	0.74	2.46	0.15	0.34	6.60			
Distanze progressive Terreno	0.00	1.30		4.47	4.74	7.93	8.67		11.38	11.72				18.47

Profilo - S2

SCALA LUNGHEZZE 1 : 100
SCALA ALTEZZE 1 : 100

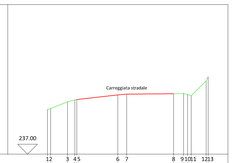

Punti battuti Terreno	1	2	3	4	5	6	7	8	9	10	11	12	13
Quote Terreno	239.35	239.35	239.64	239.74	239.75	239.99	240.03	240.05	240.05	240.05	240.05	240.70	240.90
Distanze parziali Terreno		1.48	2.07	0.45	2.37			1.74					
Distanze progressive Terreno	0.00		1.48	3.55	4.00	6.37			8.11				

Profilo - S3

SCALA LUNGHEZZE 1 : 100
SCALA ALTEZZE 1 : 100

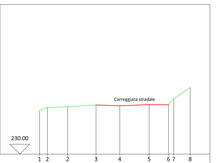

Punti battuti Terreno	1	2	2	3	4	5	6	7	8
Quote Terreno	231.19	232.36	233.39	233.48	233.44	233.50	233.49	233.49	233.36
Distanze parziali Terreno	0.39	0.98	1.44	1.20	1.48	0.98	0.83		
Distanze progressive Terreno	0.00	0.39	1.41	2.85	4.05	5.53	6.51	7.34	7.60

Profilo - S4

SCALA LUNGHEZZE 1 : 100
SCALA ALTEZZE 1 : 100

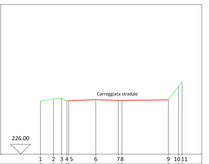

Punti battuti Terreno	1	2	3	4	5	6	7	8	9	10	11
Quote Terreno	228.68	228.39	228.50	228.50	228.50	228.75	228.72	228.72	228.74	228.65	228.65
Distanze parziali Terreno	0.66	0.76	1.36	1.14	0.19	2.34	0.69				
Distanze progressive Terreno	0.00	0.66	1.43	2.79	3.93	4.12	6.46	7.15			

Profilo - S5

SCALA LUNGHEZZE 1 : 100
SCALA ALTEZZE 1 : 100

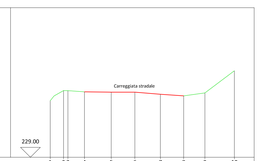

Punti battuti Terreno	1	2	3	4	5	6	7	8	9	10
Quote Terreno	231.85	232.36	232.30	232.28	232.29	232.18	232.10	232.25	233.36	
Distanze parziali Terreno	0.67	1.06	1.35	1.19	1.29	1.18	1.07	1.48		
Distanze progressive Terreno	0.00	0.67	1.73	3.08	4.27	5.56	6.74	7.81	9.29	

Profilo - S6

SCALA LUNGHEZZE 1 : 100
SCALA ALTEZZE 1 : 100

Punti battuti Terreno	1	2	3	4	5	6	7	8
Quote Terreno	215.62	215.87	216.01	216.02	215.91	215.94	217.10	217.15
Distanze parziali Terreno	0.80	2.14	0.21	2.17	0.28	1.74	0.27	
Distanze progressive Terreno	0.00	0.91	1.05	3.22	3.49	5.23	7.25	7.52

Profilo - S7

SCALA LUNGHEZZE 1 : 100
SCALA ALTEZZE 1 : 100

Punti battuti Terreno	1	2	3	4	5	6	7	8	9	10	11	12	13	14	15
Quote Terreno	209.13	209.55	209.62	209.83	209.92	209.92	210.00	210.13	210.16	210.16	210.19	210.13	210.13	210.09	209.99
Distanze parziali Terreno	0.26	1.10	2.27	1.70	0.79	1.36	1.80	2.71	1.45	2.96	2.79	2.30	3.49		
Distanze progressive Terreno	0.00	0.26	1.36	3.63	5.33	6.12	7.48	9.28	11.99	13.44	16.40	19.19	21.49	24.98	

Profilo - S8

SCALA LUNGHEZZE 1 : 100
SCALA ALTEZZE 1 : 100

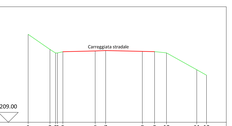

Punti battuti Terreno	1	2	3	4	5	6	7	8	9	10	11	12
Quote Terreno	213.44	213.67	213.67	213.67	213.62	212.60	212.62	212.58	212.57	212.50	211.66	211.38
Distanze parziali Terreno	1.10	0.65	1.63	0.53	1.85	0.62	0.60	1.53	0.49			
Distanze progressive Terreno	0.00	1.10	1.75	3.38	3.91	5.76	6.38	8.29	8.78	9.51	9.90	

Profilo - S9

SCALA LUNGHEZZE 1 : 100
SCALA ALTEZZE 1 : 100

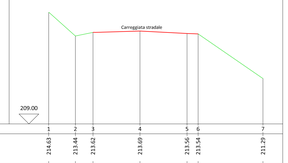

Punti battuti Terreno	1	2	3	4	5	6	7
Quote Terreno	214.63	213.44	213.62	213.69	213.56	213.54	211.29
Distanze parziali Terreno	1.34	0.89	2.37	2.37	0.56	3.27	
Distanze progressive Terreno	0.00	1.34	2.23	4.61	6.98	7.54	10.81

Profilo - S10

SCALA LUNGHEZZE 1 : 100
SCALA ALTEZZE 1 : 100

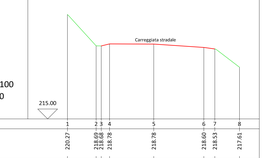

Punti battuti Terreno	1	2	3	4	5	6	7	8
Quote Terreno	220.27	218.69	218.69	218.78	218.78	218.60	218.53	217.61
Distanze parziali Terreno	1.44	0.68	2.24	2.52	0.56	1.24		
Distanze progressive Terreno	0.00	1.44	2.12	4.36	6.88	7.44	8.68	

Profilo - S11

SCALA LUNGHEZZE 1 : 100
SCALA ALTEZZE 1 : 100

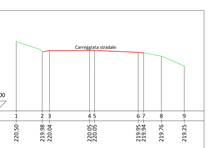

Punti battuti Terreno	1	2	3	4	5	6	7	8	9
Quote Terreno	220.50	219.98	220.04	220.05	220.05	219.95	219.94	219.76	219.25
Distanze parziali Terreno	1.35	0.37	2.02	0.25	2.20	0.28	0.89	1.15	
Distanze progressive Terreno	0.00	1.35	1.68	3.70	3.95	6.15	6.43	7.32	8.48

Profilo - S12

SCALA LUNGHEZZE 1 : 100
SCALA ALTEZZE 1 : 100

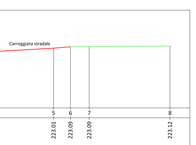

Punti battuti Terreno	1	2	3	4	5	6	7	8
Quote Terreno	221.39	221.91	222.82		223.01	223.09	223.09	223.12
Distanze parziali Terreno	0.52	1.03	3.38		0.85	0.94	4.08	
Distanze progressive Terreno	0.00	0.52	1.55		4.93	5.78	6.72	10.80

Profilo - S13

SCALA LUNGHEZZE 1 : 100
SCALA ALTEZZE 1 : 100

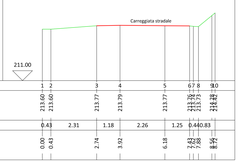

Punti battuti Terreno	1	2	3	4	5	6	7	8	9	10
Quote Terreno	213.60	213.60	213.77	213.79	213.77	213.72	213.72	213.71	213.71	213.71
Distanze parziali Terreno	0.43	2.31	1.18	2.26	1.25	0.44	0.83			
Distanze progressive Terreno	0.00	0.43	2.74	3.92	6.18	7.43	7.87	8.70	8.86	9.10

Profilo - S14

SCALA LUNGHEZZE 1 : 100
SCALA ALTEZZE 1 : 100

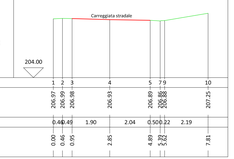

Punti battuti Terreno	1	2	3	4	5	6	7	9	10
Quote Terreno	206.97	206.99	206.98	206.93	206.89	206.88	206.88	207.25	
Distanze parziali Terreno	0.44	0.49	1.90	2.04	0.50	0.22	2.19		
Distanze progressive Terreno	0.00	0.44	0.95	2.85	4.89	5.39	5.61	7.81	

Profilo - S15

SCALA LUNGHEZZE 1 : 100
SCALA ALTEZZE 1 : 100

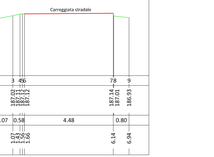

Punti battuti Terreno	1	3	4	6	7	8	9
Quote Terreno	186.82	187.11	187.12	187.12	187.14	186.93	186.93
Distanze parziali Terreno	1.07	0.58	4.48		0.80		
Distanze progressive Terreno	0.00	1.07	1.65	6.14	6.94		

Profilo - S16

SCALA LUNGHEZZE 1 : 100
SCALA ALTEZZE 1 : 100

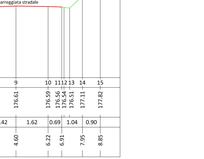

Punti battuti Terreno	1	2	3	4	5	6	7	8	9	10	11	12	13	14	15
Quote Terreno	175.82	176.24	176.24	176.55	176.56	176.48	176.52	176.56	176.61	176.59	176.56	176.54	176.52	177.11	177.82
Distanze parziali Terreno	0.78	1.72	0.68	1.42	1.62	0.69	1.04	0.90							
Distanze progressive Terreno	0.00	0.78	2.50	3.18	4.60	6.22	6.91	7.95	8.85						